











































Antriebsplan BL4237, Anlage 6.1/9.1/2.1

Legende

	Staatsgrenze		Zuwegung auf Flurstücken mit Leitungsrecht
	Landesgrenze		Zuwegung auf Flurstücken ohne Leitungsrecht
	Reg.-Bez. Grenze		Zuwegung der Demontage auf Flurstücken mit neuem Leitungsrecht
	Kreisgrenze		Zuwegung der Demontage auf Flurstücken ohne neuem Leitungsrecht
	Gemeindegrenze		Überspannung mit Fagnetz auf Flurstücken mit Leitungsrecht
	Gemarkungsgrenze		Überspannung mit Fagnetz auf Flurstücken ohne Leitungsrecht
	Flurgrenze		Überspannung mit Fagnetz der Demontage auf Flurstücken mit neuem Leitungsrecht
	Tragmast (vorhanden) mit Leitungsachse		Überspannung mit Fagnetz der Demontage auf Flurstücken ohne neuem Leitungsrecht
	Abspannmast (vorhanden) mit Leitungsachse		umzulagernder Weg
	Tragmast (geplant) mit Leitungsachse		geplante Umlegung Weg
	Abspannmast (geplant) mit Leitungsachse		Planung des Vorhabens / Genehmigung bei der SGD Nord, nachträglich übernommen
	Auszubauender Mast mit abzubauender Leitung		Planung außerhalb des Verfahrens, nachträglich übernommen
	Lfd. Nr. der von der Planung betroffenen Flurstücke (s. Leitungsrechtsregister Sp. 2)		temporäre Ableitung des bauseitig geförderten Grundwassers in nahegelegene Vorflur oder in die Kanalisation
	Lfd. Nr. der von der Arbeitsfläche betroffenen Flurstücke (s. Leitungsrechtsregister Sp. 2)		Eintragung in diesem Farbton ehemaliger Planungsstand
	Lfd. Nr. der von der Arbeitsfläche der Demontage betroffenen Flurstücke (s. Leitungsrechtsregister Sp. 2)		Eintragung in diesem Farbton 1. Deckblattänderung
	Lfd. Nr. der von der Zuwegung betroffenen Flurstücke (s. Leitungsrechtsregister Sp. 2)		zu demontierende Leitung
	Lfd. Nr. der von der Zuwegung der Demontage betroffenen Flurstücke (s. Leitungsrechtsregister Sp. 2)		
	Lfd. Nr. der von dem Fagnetz betroffenen Flurstücke (s. Leitungsrechtsregister Sp. 2)		
	Lfd. Nr. der von dem Fagnetz der Demontage betroffenen Flurstücke (s. Leitungsrechtsregister Sp. 2)		
(ONr.-1a)	Objektnummer lt. Kreuzungsverzeichnis		
	Schutzstreifenrand (vorhanden)		
	Schutzstreifenrand (geplant)		
	Schutzstreifenfläche für die betroffene Freileitung für die im Plan dargestellte Gemarkung		
	Arbeitsfläche auf Flurstücken mit Leitungsrecht		
	Arbeitsfläche auf Flurstücken ohne Leitungsrecht		
	Arbeitsfläche der Demontage auf Flurstücken mit neuem Leitungsrecht		
	Arbeitsfläche der Demontage auf Flurstücken ohne neuem Leitungsrecht		

Register 17.1.2.1.4		Blatt 3 DB1	
Planfeststellungsvermerk der Planfeststellungsbehörde			
Festgestellt nach § 24 NABEG			
Planfeststellungsbehörde		Bonn, den 20....	
<div>Siegel</div>			

Ersatzneubau der 110-/380-kV-Höchstspannungsfreileitung
Aach - Bundesgrenze (LU), Bl. 4247

Abchnitt: Pkt. Sirzenich West - Bundesgrenze

Lageplan Wasserrechtlicher Antrag
1:2000
von Mast Nr. 25 bis Mast Nr. XX/LU

GEMARKUNG
Gemeinde
Kreis
SGD
Land

Katasteramt
Grundbuchamt

GREWENICH
Langsur
Trier-Saarburg
Nord
Rheinland-Pfalz

Westellfeld-Mosel
Trier

MESENICH
Langsur
Trier-Saarburg
Nord
Rheinland-Pfalz

Westellfeld-Mosel
Trier

MESENICH-MOMPACH
Langsur
Trier-Saarburg
Nord
Rheinland-Pfalz

Westellfeld-Mosel
Trier

1. Deckblattänderung

Nr.:	Änderung:	Datum:	Name:
1	1. Deckblattänderung	30.09.2025	Wo
Dokumentenbez.:			
Erstellt:	Juli 2024	Ausgabe:	Oktober 2024
Inhalt:	Planung	DIN / BxH:	1.4125x0.297 (m)

EUROPTEN

